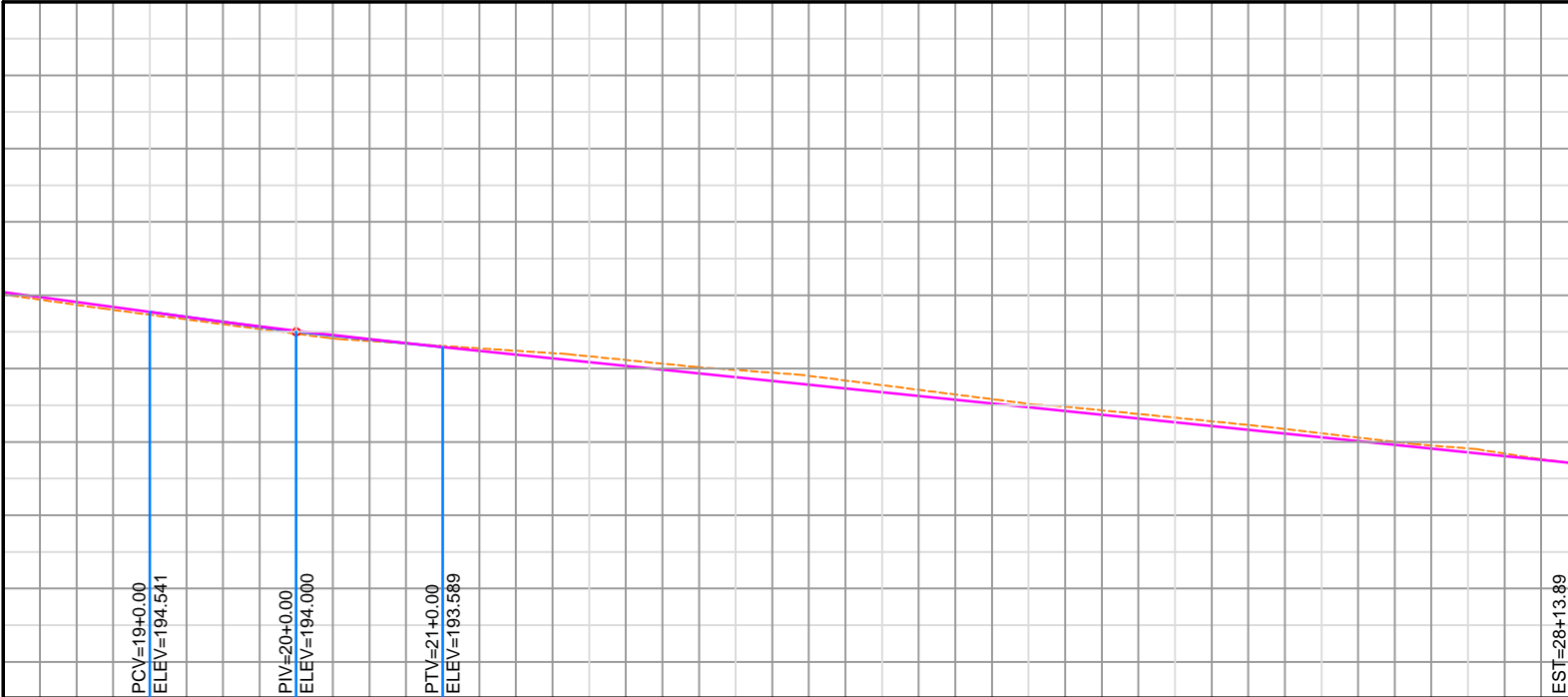
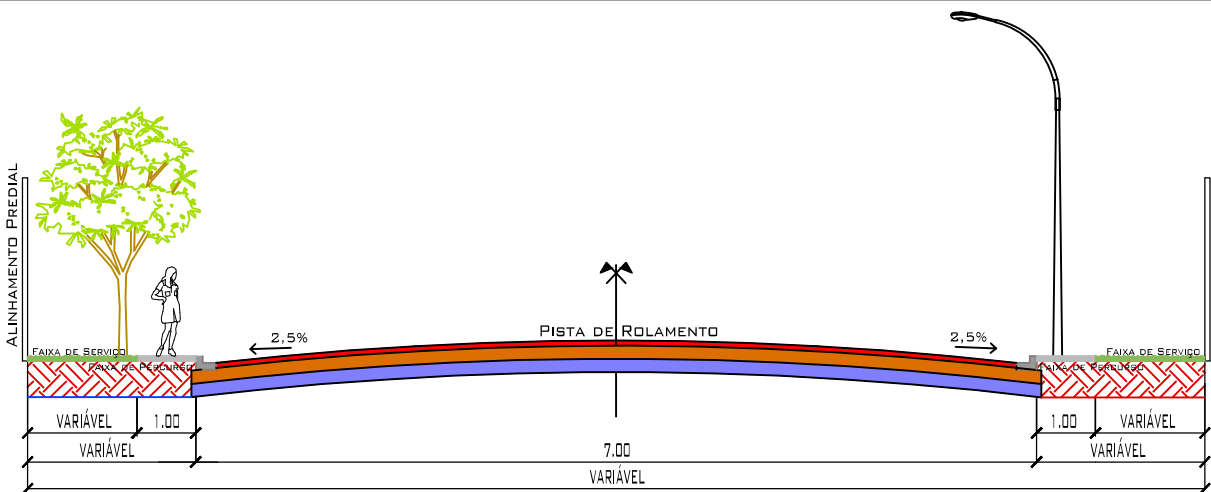


202
200
198
196
194
192
190
188
186

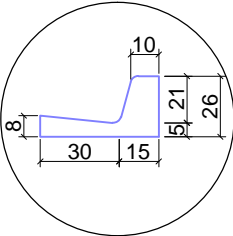


ESTACA		19	20	21	22	23	24	25	26	27	28
COTAS	TERRENO NATURAL	194.470	193.949	193.619	193.335	192.962	192.548	192.038	191.662	191.236	190.821
	GREIDE ACABADO	194.541	194.033	193.589	193.179	192.768	192.357	191.947	191.536	191.125	190.715
ALTIMETRIA		D=80.00 i=-2.71%		L1=20.00 L2=20.00		D=153.89 i=-2.05%					
PLANIMETRIA											

SEÇÃO TRANSVERSAL



DETALHE DE MEIO-FIO E SARJETA



LEGENDA: PLANTA BAIXA

- RUA COM PAVIMENTO EXISTENTE
- RUA COM PAVIMENTO PROJETADO INCLUSIVE MEIO-FIO E SARJETA
- EMBOCADOURAS COM PAVIMENTO PROJETADO INCLUSIVE MEIO FIO E SARGETA

LEGENDA: PERFIL LONGITUDINAL

- TERRENO NATURAL
- GREIDE CAMADA FINAL

LEGENDA: SEÇÃO TRANSVERSAL

- CAPA CBUQ ESP=4,0cm
- BASE =15,0cm
- SUB-BASE =15,0cm

PAVIMENTAÇÃO/DRENAGEM

LOCAL:
RUA 8 (2ª PARTE).
JARDIM SÃO SIMÃO/OURO VERDE - VÁRZEA GRANDE/MT

PROPRIETÁRIO:
PREFEITURA MUNICIPAL DE VÁRZEA GRANDE/MT

R.T. ELABORAÇÃO:

FERNANDA LEOPOLDINO DA COSTA - CREA 1200943163

R.T. EXECUÇÃO:

DATA:
MAIO/2019

ESC.:
H=1:1000
V: 1:200

DESENHO:
Eduardo/Fernanda

FOLHA:
33/62